


УПРАВЛЕНИЕ ФЕДЕРАЛЬНОЙ СЛУЖБЫ ГОСУДАРСТВЕННОЙ РЕГИСТРАЦИИ, КАДАСТРА И КАРТОГРАФИИ ПО РЕСПУБЛИКЕ БАШКОРТОСТАН

(полное наименование органа регистрации прав)

Раздел 1

Выписка из Единого государственного реестра недвижимости об основных характеристиках и зарегистрированных правах на объект недвижимости
Сведения об основных характеристиках объекта недвижимости
 В Единый государственный реестр недвижимости внесены следующие сведения:

Земельный участок	
Лист № <u>1</u> Раздела <u>1</u>	Всего листов раздела <u>1</u> : _____
24.07.2019	Всего разделов: _____
Кадастровый номер:	02:55:010225:339
Номер кадастрового квартала:	02:55:010225
Дата присвоения кадастрового номера:	18.12.2018
Ранее присвоенный государственный учетный номер:	данные отсутствуют
Адрес:	Российская Федерация, Республика Башкортостан, г.Уфа, Ленинский район, уч. в квартале огранич. ул. Зенцова, Красина, Аксакова и Чернышевского
Площадь:	2692 +/- 18 кв. м
Кадастровая стоимость, руб.:	4647468.80
Кадастровые номера расположенных в пределах земельного участка объектов недвижимости:	02:00:000000:64
Категория земель:	Земли населённых пунктов
Виды разрешенного использования:	Административные здания
Статус записи об объекте недвижимости:	Сведения об объекте недвижимости имеют статус "актуальные"
Особые отметки:	Граница земельного участка пересекает границы земельных участков (земельного участка) с кадастровыми номерами (кадастровым номером) 02:55:010225:30, 02:55:010225:206, 02:55:010225:32, 02:55:010225:333, 02:55:010225:31
Получатель выписки:	Общество с ограниченной ответственностью "Стройинвест"
ГЛАВНЫЙ СПЕЦИАЛИСТ-ЭКСПЕРТ.	
	 (подпись) М.П. Валетдинова Р. С. (инициалы, фамилия)

Листов 339 и 206


Выписка из Единого государственного реестра недвижимости об основных характеристиках и зарегистрированных правах на объект недвижимости
Сведения о зарегистрированных правах на объект недвижимости

Раздел 2

Земельный участок	
Лист № <u> </u> Раздела <u>2</u>	Всего листов раздела <u>2</u> : <u> </u>
24.07.2019	Всего листов выписки: <u> </u>
Кадастровый номер: 02:55:010225:339	

1. Правообладатель (правообладатели):	1.1. Общество с ограниченной ответственностью "Стройинвест", ИНН: 6670338117, ОГРН: 1116670013195
2. Вид, номер и дата государственной регистрации права:	2.1. Собственность, № 02:55:010225:339-02/01/2019-1 от 24.07.2019
3. Документы-основания:	3.1. Решение Администрации городского округа город Уфа Республики Башкортостан от 04.07.2019 №1454, выданный орган: Управление земельных и имущественных отношений
4. Ограничение прав и обременение объекта недвижимости:	не зарегистрировано
5. Сведения о наличии решения об изъятии объекта недвижимости для государственных и муниципальных нужд:	данные отсутствуют
6. Сведения об осуществлении государственной регистрации прав без необходимого в силу закона согласия третьего лица, органа:	данные отсутствуют

ГЛАВНЫЙ СПЕЦИАЛИСТ-ЭКСПЕРТ.	Валетдинова Р. С.
(полное наименование должности)	(подпись, фамилия)

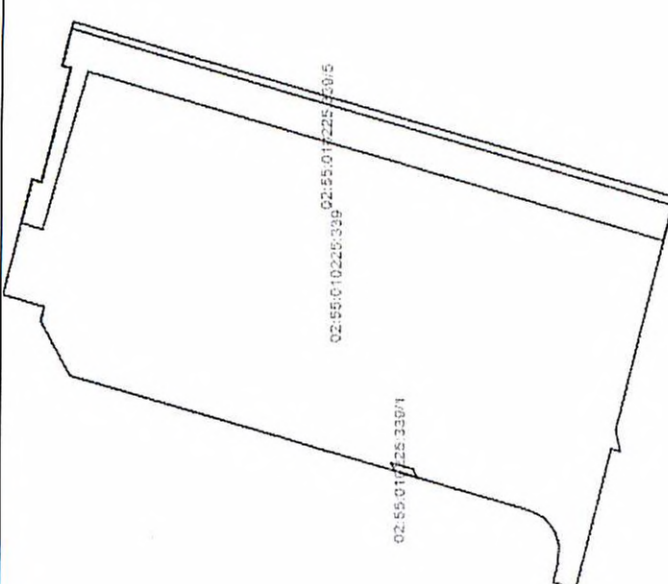


Раздел 3


Выписка из Единого государственного реестра недвижимости об основных характеристиках и зарегистрированных правах на объект недвижимости
Описание местоположения земельного участка

Земельный участок		
(вид объекта недвижимости)		
Лист № <u>3</u> Раздела <u>3</u>	Всего листов раздела <u>3</u> :	Всего листов выписки: <u> </u>
24.07.2019		
Кадастровый номер:		02:55:010225:339

План (чертеж, схема) земельного участка:



Масштаб 1: Условные обозначения:



ГЛАВНЫЙ СПЕЦИАЛИСТ-ЭКСПЕРТ.	
(полное наименование должности)	
Валетдинова Р. С.	
(инициалы, фамилия)	