

10163
Урду



**ГЛАВНОЕ УПРАВЛЕНИЕ АРХИТЕКТУРЫ И
ГРАДОСТРОИТЕЛЬСТВА АДМИНИСТРАЦИИ ГО Г. УФА РБ**

Градостроительный план земельного участка N

РФ - 02 - 2 - 55 - 0 - 00 - 2020 - 0605

Градостроительный план земельного участка подготовлен на основании
Заявление, Общество с ограниченной ответственностью "Специализированный
застройщик "Строительное Управление №1 "ПСК-6" от 20.08.2020 № 7 - 12408/02,
многоэтажный многоквартирный жилой дом

(реквизиты заявления правообладателя земельного участка, иного лица в случае, предусмотренном частью 1.1 статьи 57.3
Градостроительного кодекса Российской Федерации, с указанием ф.и.о. заявителя - физического лица, либо реквизиты заявления и
наименование заявителя - юридического лица о выдаче градостроительного плана земельного участка)

Местонахождение земельного участка

Республика Башкортостан

(субъект Российской Федерации)

Городской округ город Уфа

(муниципальный район или городской округ)

(поселение)

Описание границ земельного участка (образуемого земельного участка):

Обозначение (номер) характерной точки	Перечень координат характерных точек в системе координат, используемой для ведения Единого государственного реестра недвижимости	
	X	Y
1	668847,91	1366517,72
2	668856,87	1366534,04
3	668857,7	1366559,71
4	668840,9	1366560,05
5	668840,21	1366540,86
6	668822,75	1366541,5
7	668824,2	1366587,94
8	668824,31	1366592,15
9	668774,42	1366594,03
10	668773,17	1366546,49
11	668812,24	1366533,69
12	668812,45	1366534,09
13	668814,31	1366535,9
14	668794,77	1366582,47
15	668779,77	1366582,67
16	668779,9	1366591,67
17	668794,89	1366591,47
18	668806,13	1366585,21
19	668805,13	1366585,23
20	668805,14	1366586,23
21	668806,14	1366586,21
22	668810,62	1366537,43
23	668810,61	1366536,43
24	668809,61	1366536,45
25	668809,62	1366537,45

Обозначение (номер) характерной точки	Перечень координат характерных точек в системе координат, используемой для ведения Единого государственного реестра недвижимости	
	X	Y
26	668805,97	1366582,39
27	668804,97	1366582,41
28	668804,98	1366583,41
29	668805,98	1366583,39

Кадастровый номер земельного участка (при наличии) или в случае, предусмотренном частью 1.1 статьи 57.3 Градостроительного кодекса Российской Федерации, условный номер образуемого земельного участка на основании утвержденных проекта межевания территории и (или) схемы расположения земельного участка или земельных участков на кадастровом плане территории 02:55:030267:1569

Площадь земельного участка 3440 кв.м.

Информация о расположенных в границах земельного участка объектах капитального строительства:
Объекты капитального строительства отсутствуют.

Информация о границах зоны планируемого размещения объекта капитального строительства в соответствии с утвержденным проектом планировки территории (при наличии)

Обозначение (номер) характерной точки	Перечень координат характерных точек в системе координат, используемой для ведения Единого государственного реестра недвижимости	
	X	Y
-	-	-

Реквизиты проекта планировки территории и (или) проекта межевания территории в случае, если земельный участок расположен в границах территории, в отношении которой утверждены проект планировки территории и (или) проект межевания территории

№1736 от 06.11.2019г., Администрация ГО г.Уфа РБ, проект планировки и проект межевания территории, ограниченной улицами Конституции, М.Горького, Мира, Кольцевой в Орджоникидзевском районе ГО город Уфа РБ.

(указывается в случае, если земельный участок расположен в границах территории в отношении которой утверждены проект планировки территории и (или) проект межевания территории)

Градостроительный план подготовлен

О.А. Байдин, Начальник управления, Главное управление архитектуры и градостроительства Администрации ГО г. Уфа РБ

(ф.и.о., должность уполномоченного лица, наименование органа)

О.А. Байдин

(расшифровка подписи)

(при наличии)

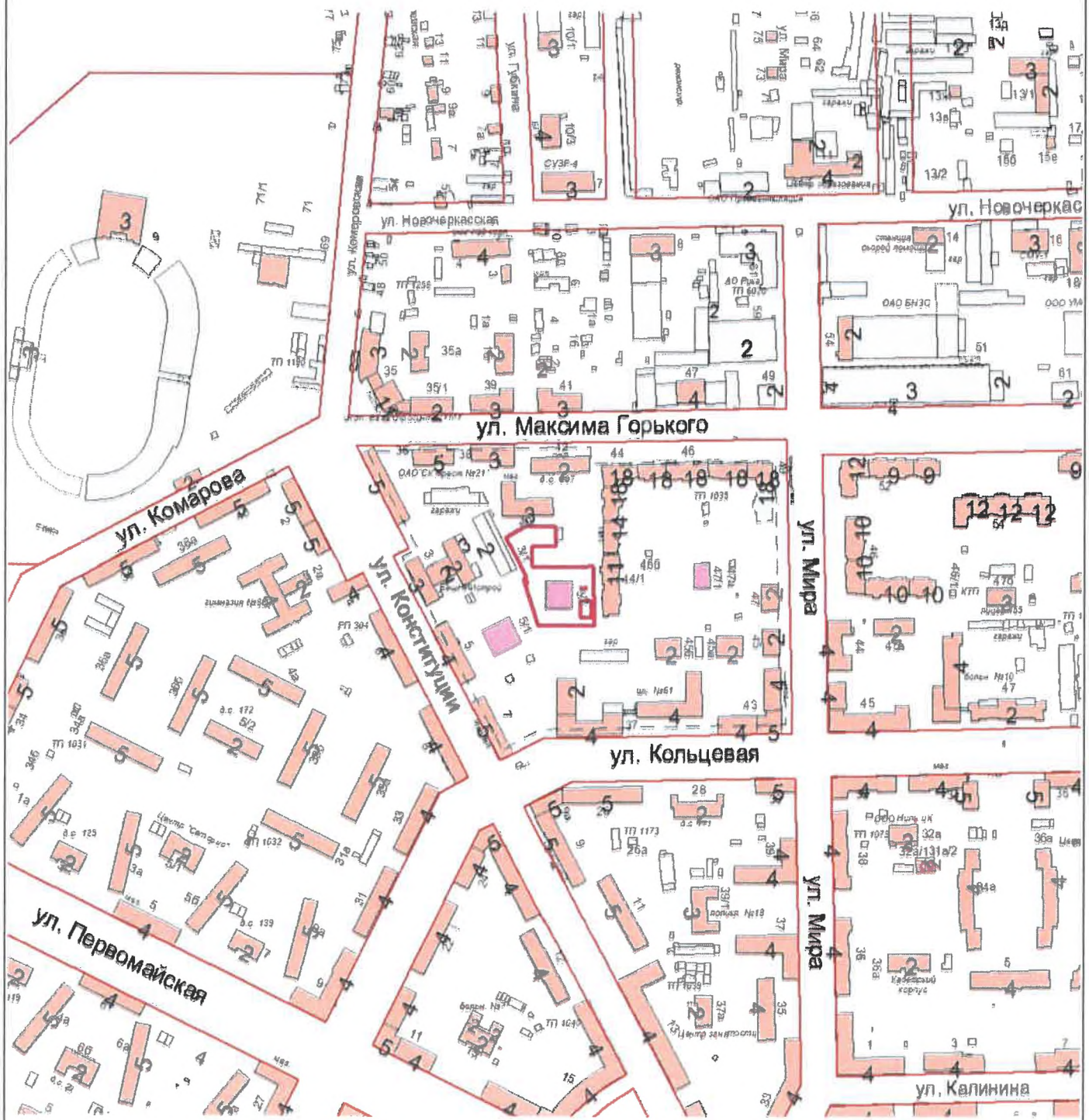
(подпись)

Дата выдачи

03.09.2020г



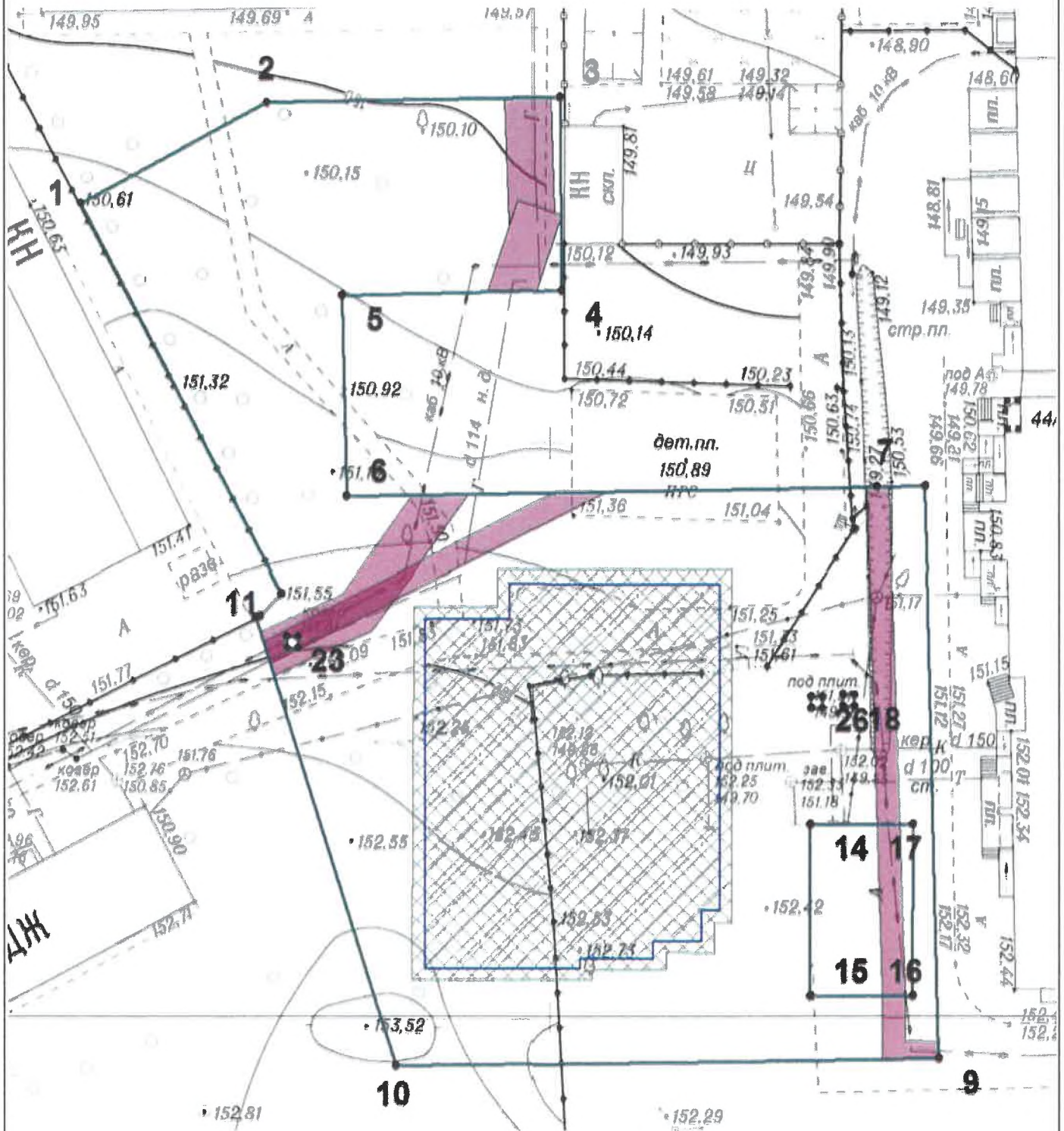
ЛИСТ 1.
 ЧЕРТЕЖ ГРАДОСТРОИТЕЛЬНОГО ПЛАНА ЗЕМЕЛЬНОГО УЧАСТКА



Земельный участок с кадастровым/условным номером 02:55:030267:1569

Главное управление архитектуры и градостроительства Администрации ГО г. Уфа РБ	Чертеж градостроительного плана земельного участка		ООО "СЗ "СУ №1 "ПСК-6"	
			Масштаб	1:5000
			Лист	1
		Листов	2	

ЛИСТ 2.
 ЧЕРТЕЖ ГРАДОСТРОИТЕЛЬНОГО ПЛАНА ЗЕМЕЛЬНОГО УЧАСТКА













См. приложение к чертежу градостроительного плана земельного участка.

Главное управление архитектуры и градостроительства Администрации ГО г. Уфа РБ	Чертеж градостроительного плана земельного участка				ООО "СЗ" СУ №1 "ПСК-6"	
	Должность	Подпись	Дата	Фамилия	Масштаб	1:500
	Зам. начальника Главархитектуры		02.09.20	А.А. Байназарова	Лист	2
	Начальник отдела ПЗУ и ИСОГД		02.09.20	Н.К. Токарева	Листов	2
Исполнитель		02.09.20	Г.К. Шафигуллина	Листов	2	

Приложение к чертежу градостроительного плана земельного участка

Условные обозначения:

-  Номер объектов капитального строительства
-  Размерная линия (в метрах)
-  Ось улицы красных линий
-  Границы, в пределах которых разрешается строительство объектов капитального строительства
-  Граница земельного участка
-  Номера поворотных точек (границы) земельного участка
-  Границы зон с особыми условиями использования территорий
-  Существующие объекты капитального, незавершенного строительства
-  Красные линии
-  Границы зон планируемого размещения объектов капитального строительства в соответствии с утвержденной документацией по ПП и ПМ

Чертеж градостроительного плана земельного участка разработан на топографической основе масштаба 1:500, имеющейся в информационной базе пространственных данных Главного управления архитектуры и градостроительства Администрации городского округа город Уфа Республики Башкортостан. Съемка требует полевой корректуры.

Чертеж градостроительного плана земельного участка разработан 02.09.2020, разработчик чертежа Главное управление архитектуры и градостроительства Администрации ГО г. Уфа РБ

Координаты поворотных точек земельного участка с кадастровым номером 02:55:030267:1569

Обозначение (номер) характерной точки	Координаты характерных точек границы земельного участка (ГСК)	
	X	Y
1	9320,82	5658,83
2	9329,56	5675,27
3	9330,04	5700,95
4	9313,24	5701,06
5	9312,81	5681,86
6	9295,35	5682,27
7	9296,17	5728,72
8	9296,22	5732,93
9	9246,31	5734,14
10	9245,71	5686,58
11	9284,94	5674,32
12	9285,15	5674,72
13	9286,98	5676,55
14	9266,82	5722,85
15	9251,81	5722,85
16	9251,82	5731,85
17	9266,81	5731,85
18	9278,14	5725,75
19	9277,14	5725,75
20	9277,13	5726,75
21	9278,13	5726,75
22	9283,27	5678,03
23	9283,28	5677,03
24	9282,28	5677,04
25	9282,27	5678,04

Обозначение (номер) характерной точки	Координаты характерных точек границы земельного участка (ГСК)	
	X	Y
26	9278,01	5722,92
27	9277,01	5722,93
28	9277,01	5723,93
29	9278,01	5723,92

2. ИНФОРМАЦИЯ О ГРАДОСТРОИТЕЛЬНОМ РЕГЛАМЕНТЕ ЛИБО ТРЕБОВАНИЯХ К НАЗНАЧЕНИЮ, ПАРАМЕТРАМ И РАЗМЕЩЕНИЮ ОБЪЕКТА КАПИТАЛЬНОГО СТРОИТЕЛЬСТВА НА ЗЕМЕЛЬНОМ УЧАСТКЕ, НА КОТОРЫЙ ДЕЙСТВИЕ ГРАДОСТРОИТЕЛЬНОГО РЕГЛАМЕНТА НЕ РАСПРОСТРАНЯЕТСЯ ИЛИ ДЛЯ КОТОРОГО ГРАДОСТРОИТЕЛЬНЫЙ РЕГЛАМЕНТ НЕ УСТАНОВЛИВАЕТСЯ

Земельный участок расположен в территориальной зоне Ж-3. Жилая зона. зона многоэтажной застройки многоквартирными жилыми домами
Установлен градостроительный регламент.

2.1. Реквизиты акта органа государственной власти субъекта Российской Федерации, органа местного самоуправления, содержащего градостроительный регламент либо реквизиты акта федерального органа государственной власти, органа государственной власти субъекта Российской Федерации, органа местного самоуправления, иной организации, определяющего, в соответствии с федеральными законами, порядок использования земельного участка, на который действие градостроительного регламента не распространяется или для которого градостроительный регламент не устанавливается

Градостроительный регламент установлен в соответствии Правила землепользования и застройки городского округа город Уфа Республики Башкортостан, утвержденными Решение Совета городского округа город Уфа Республики Башкортостан № 7/4 от 22.08.2008 г.

2.2. Информация о видах разрешенного использования земельного участка

Основные виды разрешенного использования земельного участка:

- среднеэтажная жилая застройка;
- многоэтажная жилая застройка (высотная застройка);
- обслуживание жилой застройки;
- хранение автотранспорта;
- предоставление коммунальных услуг;
- административные здания организаций, обеспечивающих предоставление коммунальных услуг;
- дома социального обслуживания;
- оказание социальной помощи населению;
- оказание услуг связи;
- общежития;
- бытовое обслуживание;
- амбулаторнополиклиническое обслуживание;
- стационарное медицинское обслуживание;
- дошкольное, начальное и среднее общее образование;
- среднее и высшее профессиональное образование;
- объекты культурнодосуговой деятельности;
- осуществление религиозных обрядов;
- религиозное управление и образование;
- государственное управление;
- представительская деятельность;
- обеспечение деятельности в области гидрометеорологии и смежных с ней областях;
- проведение научных исследований;
- амбулаторное ветеринарное обслуживание;
- деловое управление;
- объекты торговли (торговые центры, торгово-развлекательные центры (комплексы));
- рынки;
- магазины;
- банковская и страховая деятельность;
- общественное питание;
- гостиничное обслуживание;
- развлекательные мероприятия;
- проведение азартных игр;
- служебные гаражи;
- выставочно-ярмарочная деятельность;

- обеспечение занятий спортом в помещениях;
- площадки для занятий спортом;
- оборудованные площадки для занятий спортом;
- причалы для маломерных судов;
- водный транспорт;
- обеспечение внутреннего правопорядка;
- историко-культурная деятельность;
- улично-дорожная сеть;
- благоустройство территории;
- ведение садоводства *** <1>

<1> *** Существующие территории, предоставленные для ведения садоводства; на территории городского округа город Уфа размещение новых территорий для целей ведения садоводства не допускается.

Основные виды разрешенного использования земельного участка по проекту планировки территории и (или) проекту межевания территории:

- многоэтажный жилой дом

Условно разрешенные виды использования земельного участка:

- связь;
- трубопроводный транспорт;

Условно разрешенные виды использования земельного участка по проекту планировки территории и (или) проекту межевания территории:

Отсутствует

Вспомогательные виды разрешенного использования земельного участка:

Вспомогательные виды разрешенного использования земельного участка по проекту планировки территории и (или) проекту межевания территории:

Отсутствует

2.3. Предельные (минимальные и (или) максимальные) размеры земельного участка и предельные параметры разрешенного строительства, реконструкции объекта капитального строительства, установленные градостроительным регламентом для территориальной зоны, в которой расположен земельный участок:

Информация о градостроительном регламенте	Предельные (минимальные и (или) максимальные) размеры земельных участков, в том числе их площадь			Минимальные отступы от границ земельного участка в целях определения мест допустимого размещения зданий, строений, сооружений, за пределами которых запрещено строительство зданий, строений, сооружений	Предельное количество этажей и (или) предельная высота зданий, строений, сооружений	Максимальный процент застройки в границах земельного участка, определяемый как отношение суммарной площади земельного участка, которая может быть застроена, ко всей площади земельного участка	Требования к архитектурным решениям объектов капитального строительства, расположенным в границах территории исторического поселения федерального или регионального значения	Иные показатели
	1 Длина, м	2 Ширина, м	3 Площадь, м ² или га					
Ж-3	-	* Минимальная ширина земельного участка устанавливается с целью обеспечения доступа для специализированной техники	-	-	-	-	-	-
Среднеэтажная жилая застройка	-	не подлежит установлению	1200 - не подлежит установлению	6	8 (без учета подземного)	60	-	-
Многоэтажная жилая застройка (высотная застройка)	-	не подлежит установлению	1400 - не подлежит установлению	3	-	60	-	-

3. ИНФОРМАЦИЯ О РАСПОЛОЖЕННЫХ В ГРАНИЦАХ ЗЕМЕЛЬНОГО УЧАСТКА ОБЪЕКТАХ КАПИТАЛЬНОГО СТРОИТЕЛЬСТВА И ОБЪЕКТАХ КУЛЬТУРНОГО НАСЛЕДИЯ

3.1. Объекты капитального строительства

№ Не имеется, Не имеется
 (согласно чертежу (ам) градостроительного плана) (назначение объекта капитального строительства, этажность, высотность, общая площадь, площадь застройки)
 инвентаризационный или кадастровый номер Не имеется

3.2. Объекты, включенные в единый государственный реестр объектов культурного наследия (памятников истории и культуры) народов Российской Федерации

№ Информация отсутствует, Информация отсутствует
 (согласно чертежу (ам) градостроительного плана) (назначение объекта культурного наследия, общая площадь, площадь застройки)

Информация отсутствует

(наименование органа государственной власти, принявшего решение о включении выявленного объекта культурного наследия в реестр, реквизиты этого решения)

регистрационный номер в реестре Информация отсутствует от Информация отсутствует (дата)

4. ИНФОРМАЦИЯ О РАСЧЕТНЫХ ПОКАЗАТЕЛЯХ МИНИМАЛЬНО ДОПУСТИМОГО УРОВНЯ ОБЕСПЕЧЕННОСТИ ТЕРРИТОРИИ ОБЪЕКТАМИ КОММУНАЛЬНОЙ, ТРАНСПОРТНОЙ, СОЦИАЛЬНОЙ ИНФРАСТРУКТУРЫ И РАСЧЕТНЫХ ПОКАЗАТЕЛЯХ МАКСИМАЛЬНО ДОПУСТИМОГО УРОВНЯ ТЕРРИТОРИАЛЬНОЙ ДОСТУПНОСТИ УКАЗАННЫХ ОБЪЕКТОВ ДЛЯ НАСЕЛЕНИЯ В СЛУЧАЕ, ЕСЛИ ЗЕМЕЛЬНЫЙ УЧАСТОК РАСПОЛОЖЕН В ГРАНИЦАХ ТЕРРИТОРИИ, В ОТНОШЕНИИ КОТОРОЙ ПРЕДУСМАТРИВАЕТСЯ ОСУЩЕСТВЛЕНИЕ ДЕЯТЕЛЬНОСТИ ПО КОМПЛЕКСНОМУ И УСТОЙЧИВОМУ РАЗВИТИЮ ТЕРРИТОРИИ

Информация о расчетных показателях минимально допустимого уровня обеспеченности территории

Объекты коммунальной инфраструктуры			Объекты транспортной инфраструктуры			Объекты социальной инфраструктуры		
Наименование вида объекта	Единица измерения	Расчетный показатель	Наименование вида объекта	Единица измерения	Расчетный показатель	Наименование вида объекта	Единица измерения	Расчетный показатель
1	2	3	4	5	6	7	8	9
-	-	-	-	-	-	-	-	-

Информация о расчетных показателях максимально допустимого уровня территориальной доступности

Объекты коммунальной инфраструктуры			Объекты транспортной инфраструктуры			Объекты социальной инфраструктуры		
Наименование вида объекта	Единица измерения	Расчетный показатель	Наименование вида объекта	Единица измерения	Расчетный показатель	Наименование вида объекта	Единица измерения	Расчетный показатель
1	2	3	4	5	6	7	8	9
-	-	-	-	-	-	-	-	-

5. ИНФОРМАЦИЯ ОБ ОГРАНИЧЕНИЯХ ИСПОЛЬЗОВАНИЯ ЗЕМЕЛЬНОГО УЧАСТКА, В ТОМ ЧИСЛЕ ЕСЛИ ЗЕМЕЛЬНЫЙ УЧАСТОК ПОЛНОСТЬЮ ИЛИ ЧАСТИЧНО РАСПОЛОЖЕН В ГРАНИЦАХ ЗОН С ОСОБЫМИ УСЛОВИЯМИ ИСПОЛЬЗОВАНИЯ ТЕРРИТОРИЙ

Земельный участок полностью расположен или частично расположен в границах зоны с особыми условиями использования территории - 02.47.2.195, Ограничения прав на земельный участок, предусмотренные статьями 56, 56.1 Земельного кодекса Российской Федерации, площадь земельного участка, покрываемая ЗОУИТ, составляет 38,11 квадратных метров.

Реквизиты акта, установившего ограничения (обременения): Постановление Правительства РФ «Об утверждении правил охраны газораспределительных сетей» № 878 от 20.11.2000; Правительство РФ

Содержание ограничений использования земельного участка: Информация отсутствует.

Земельный участок полностью расположен или частично расположен в границах зоны с особыми условиями использования территории - 02.47.2.268, Ограничения прав на земельный участок, предусмотренные статьями 56, 56.1 Земельного кодекса Российской Федерации, площадь земельного участка, покрываемая ЗОУИТ, составляет 114,27 квадратных метров.

Реквизиты акта, установившего ограничения (обременения): Постановление Правительства РФ «Об утверждении правил охраны газораспределительных сетей» № 878 от 20.11.2000; Правительство РФ
Содержание ограничений использования земельного участка: Информация отсутствует.

Земельный участок полностью расположен или частично расположен в границах зоны с особыми условиями использования территории - 02.55.2.8151, Ограничения прав на земельный участок, предусмотренные статьями 56, 56.1 Земельного кодекса Российской Федерации, площадь земельного участка, покрываемая ЗОУИТ, составляет 134,79 квадратных метров.

Реквизиты акта, установившего ограничения (обременения): Постановление Правительства РФ "О порядке установления охранных зон объектов электросетевого хозяйства и особых условий использования земельных участков, расположенных в границах таких зон" № № 160 от 24.02.2009; Правительство РФ
Содержание ограничений использования земельного участка: Информация отсутствует.

6. ИНФОРМАЦИЯ О ГРАНИЦАХ ЗОН С ОСОБЫМИ УСЛОВИЯМИ ИСПОЛЬЗОВАНИЯ ТЕРРИТОРИЙ, ЕСЛИ ЗЕМЕЛЬНЫЙ УЧАСТОК ПОЛНОСТЬЮ ИЛИ ЧАСТИЧНО РАСПОЛОЖЕН В ГРАНИЦАХ ТАКИХ ЗОН:

Наименование зоны с особыми условиями использования территории с указанием объекта, в отношении которого установлена такая зона	Перечень координат характерных точек в системе координат, используемой для ведения Единого государственного реестра недвижимости		
	Обозначение (номер) характерной точки	X	Y
1	2	3	4
02.47.2.195, Ограничения прав на земельный участок, предусмотренные статьями 56, 56.1 Земельного кодекса Российской Федерации	1	668857,67	1366558,86
	2	668857,54	1366554,86
	3	668846,49	1366555,45
	4	668848,74	1366556,18
	5	668847,7	1366559,39
02.47.2.268, Ограничения прав на земельный участок, предусмотренные статьями 56, 56.1 Земельного кодекса Российской Федерации	1	668848,74	1366556,18
	2	668840,67	1366553,58
	3	668840,82	1366557,83
	4	668847,33	1366559,92
	5	668847,54	1366559,92
	1	668814,32	1366541,19
	2	668810,97	1366534,11
	3	668807,16	1366535,35
	4	668811,16	1366543,86
	5	668823,01	1366552,1
	6	668823,08	1366552,12
	7	668822,93	1366547,18
	1	668809,61	1366536,45
	2	668810,61	1366536,43
3	668810,62	1366537,43	
4	668809,62	1366537,45	

Наименование зоны с особыми условиями использования территории с указанием объекта, в отношении которого установлена такая зона	Перечень координат характерных точек в системе координат, используемой для ведения Единого государственного реестра недвижимости		
	Обозначение (номер) характерной точки	X	Y
1	2	3	4
02.55.2.8151, Ограничения прав на земельный участок, предусмотренные статьями 56, 56.1 Земельного кодекса Российской Федерации	1	668824,2	1366587,94
	2	668824,17	1366587,03
	3	668780,2	1366589
	4	668774,29	1366589,11
	5	668774,42	1366594,03
	6	668775,88	1366593,98
	7	668775,94	1366591,08
	8	668780,27	1366591
	9	668824,23	1366589,02
	1	668823,32	1366559,77
	2	668810,18	1366534,36
	3	668808,26	1366535
	4	668823,47	1366564,41
	1	668809,61	1366536,45
	2	668810,61	1366536,43
	3	668810,62	1366537,43
4	668809,62	1366537,45	

7. ИНФОРМАЦИЯ О ГРАНИЦАХ ПУБЛИЧНЫХ СЕРВИТУТОВ

Зона действия публичных сервитутов	Перечень координат характерных точек в системе координат, используемой для ведения Единого государственного реестра недвижимости		
	Обозначение (номер) характерной точки	X	Y
1	2	3	4
Отсутствует	-	-	-

8. НОМЕР И (ИЛИ) НАИМЕНОВАНИЕ ЭЛЕМЕНТА ПЛАНИРОВОЧНОЙ СТРУКТУРЫ, В ГРАНИЦАХ КОТОРОГО РАСПОЛОЖЕН ЗЕМЕЛЬНЫЙ УЧАСТОК

район Орджоникидзевский.

9. ИНФОРМАЦИЯ О ТЕХНИЧЕСКИХ УСЛОВИЯХ ПОДКЛЮЧЕНИЯ (ТЕХНОЛОГИЧЕСКОГО ПРИСОЕДИНЕНИЯ) ОБЪЕКТОВ КАПИТАЛЬНОГО СТРОИТЕЛЬСТВА К СЕТЯМ ИНЖЕНЕРНО-ТЕХНИЧЕСКОГО ОБЕСПЕЧЕНИЯ, ОПРЕДЕЛЕННЫХ С УЧЕТОМ ПРОГРАММ КОМПЛЕКСНОГО РАЗВИТИЯ СИСТЕМ КОММУНАЛЬНОЙ ИНФРАСТРУКТУРЫ ПОСЕЛЕНИЯ, ГОРОДСКОГО ОКРУГА

N	Организация, выдавшая условия	Технические условия	Вид инженерного обеспечения	Максимальная нагрузка	Срок подключения	Срок действия технических условий
1.	МУП по ЭВКХ "Уфаводоканал"	по запросу	Водоснабжение и водоотведение			
2.	ООО "БашРТС"	по запросу	Теплоснабжение			

10. РЕКВИЗИТЫ НОРМАТИВНЫХ ПРАВОВЫХ АКТОВ СУБЪЕКТА РОССИЙСКОЙ ФЕДЕРАЦИИ, МУНИЦИПАЛЬНЫХ ПРАВОВЫХ АКТОВ, УСТАНОВЛИВАЮЩИХ ТРЕБОВАНИЯ К БЛАГОУСТРОЙСТВУ ТЕРРИТОРИИ

Нормативы градостроительного проектирования городского округа город Уфа РБ, решение Совета городского округа город Уфа Республики Башкортостан № 22/6 от 23.12.2009

11. ИНФОРМАЦИЯ О КРАСНЫХ ЛИНИЯХ

Информация отсутствует.

Обозначение (номер) характерной точки	Перечень координат характерных точек в системе координат, используемой для ведения Единого государственного реестра недвижимости	
	X	Y
-	-	-

Приложение (в случае, указанном в части 3.1 статьи 57.3 Градостроительного кодекса Российской Федерации)